

GeoParc

Catalunya Central

Vive, recorre, saborea
¡40 millones de años
de historia!




GeoParc
Catalunya Central



unesco
Geoparc Mundial

visita geoparc.cat

 Español



En un territorio privilegiado nos encontramos con el Geoparque Mundial UNESCO de la Cataluña Central. Visitarlo es dejarse sorprender por los últimos 40 millones de años de historia de la Tierra.

Mares y montañas, llanuras y ríos se han ido sucediendo para crear las rocas y los paisajes espectaculares que hacen de éste un territorio singular. Desde hace más de 50 000 años, es también tierra de acogida de los seres humanos.

Bajo la omnipresente montaña de Montserrat, el Geoparque te ofrece la experiencia de sumergirte en una historia, cultura y naturaleza excepcionales a través de múltiples propuestas en todo el territorio.



Montserrat

Barcelona

Geoparque



Por carretera:

Carretera C-55 dirección a Barcelona
 Carretera/autopista C-16 Barcelona, Berga
 Autopista C-58 Terrassa
 Carretera C-25 (Eje Transversal -
 Girona, Vic, Lleida)
 Carretera C-37 Igualada



En tren:

RENFE:
www.renfe.es (Líneas R4 i R12)
 FGC (Ferrocarriles de la
 Generalitat de Catalunya)
www.fgc.cat (Línies R5 i R50)



A solo..

50min de Barcelona
 1h 15min de Lleida
 1h 15min de Tarragona
 1h 20min de Girona

Los Geoparques Mundiales de la UNESCO

¿Qué son los Geoparques Mundiales de la UNESCO?



unesco

Geoparc Mundial

La UNESCO otorga la designación de Geoparque Mundial a territorios especiales que cuentan con una geología singular reconocida a nivel internacional y unos valores culturales y naturales excepcionales. Los Geoparques son áreas bien definidas que trabajan para reforzar los lazos entre el patrimonio geológico y el resto de los aspectos vinculados con el patrimonio natural y cultural del territorio, tanto tangible como intangible. Además, recalcan la importancia de la geodiversidad como la base sobre la que se establecen todos los ecosistemas y en la que se refleja la interacción humana con el paisaje. Buscan el progreso de sus habitantes a partir del desarrollo sostenible ligado al geoturismo y el patrimonio geológico, a la vez que valoran el territorio en su conjunto. Son proyectos en los que es imprescindible el impulso de la sociedad que los acoge para consolidar así un sentimiento de pertenencia.

En el 2015, la UNESCO creó el Programa Internacional de Ciencias de la Tierra y Geoparques. Junto con las dos otras designaciones de la UNESCO, las Reservas de la Biosfera, el Patrimonio Mundial y los Geoparques dibujan el panorama completo del Patrimonio de la Tierra y su relación con el ser humano.

Los Geoparques no solo están compuestos por rocas. Sin embargo, estas son el punto de partida de nuestra historia.

La Red Europea, la Red Mundial y la UNESCO

La **Red de Geoparques Europeos (EGN)** se creó en el año 2000, a partir de 4 territorios europeos que compartían la inquietud de conservar y poner en valor a las áreas de especial relevancia geológica. La EGN es una asociación voluntaria de territorios que comparten el mismo método de trabajo para aceptar e implementar los principios que forman “La Carta” de la EGN. En el año 2004, con el apoyo de la UNESCO, 17 geoparques europeos y 8 geoparques chinos se unieron para crear la **Red Mundial de Geoparques (GGN)**. Desde el año 2015, es la organización colaboradora oficial de la UNESCO para la gestión y el funcionamiento de los Geoparques Mundiales de la UNESCO, y es el hogar de todos los geoparques. Se trabaja en red para promover la conservación, la integridad y la diversidad de la naturaleza abiótica y biótica. Ofrece apoyo y elabora estándares de calidad y modelos de buenas prácticas.



El Geoparque Mundial UNESCO de la Cataluña Central

¡Sumérgete en la historia de un mar interior!

El Geoparque de la Cataluña Central obtuvo su reconocimiento en el 2012. Está situado en una ubicación privilegiada en el corazón de Cataluña. Ocupa una extensión de unos 1300 km² y está formado por 36 municipios de tres comarcas. Se trata de una tierra de contrastes, en la que la geología ha configurado un paisaje singular con magníficos monumentos naturales y tesoros recónditos para explorar.

El territorio del Geoparque ha estado habitado por la especie humana al menos desde el Paleolítico Medio, hace más de 50 000 años. Esta ocupación se realizó para aprovechar los recursos naturales que ofrecía la tierra, incluidos los geológicos. Esta presencia continuada en el territorio ha dotado a la zona de un magnífico patrimonio minero, histórico, cultural y tradicional que completa la rica y fuerte personalidad del territorio.

Ahora bien, la historia de la mayoría de las rocas que forman el paisaje y que esos primeros seres humanos vieron se remonta a los albores del tiempo. En esa época, hace entre 41 y 37 millones de años aproximadamente (durante el Eoceno), buena parte de lo que ahora conocemos como Cataluña Central era un brazo de mar que se conectaba con el océano Atlántico. Este mar quedó aislado del océano hace 36 millones de años debido al

levantamiento de las cordilleras que lo rodeaban, como los Pirineos por el norte, y se fue restringiendo, formando un gran lago salado, hasta casi evaporarse. En su retirada, dejó una gran cantidad de sedimentos depositados en diferentes ambientes marinos, como el fondo marino, los deltas y las zonas costeras. Como culminación de su etapa final, en el proceso de evaporación, el mar dejó yesos y grosores importantes de sales (halita, silvita y carnalita). Al desaparecer, ríos y lagos ocuparon el territorio en el que una vez se encontró el antiguo mar. En esta época se formaron la mayoría de las rocas rojizas que se observan en el paisaje.

En los últimos 10 millones de años, se ha ido configurando la nueva red fluvial actual. La erosión de todas estas rocas por parte de ríos como el Llobregat y el Cardener ha modelado el relieve en un proceso continuo, todavía activo, que define el paisaje característico del Geoparque y que ha condicionado la historia de sus habitantes durante milenios.

Este es un territorio acogedor que sorprende al visitante con un entorno natural tranquilo y un rico patrimonio cultural. Además, ofrece a los curiosos un viaje a través de 40 millones de años en el que vivirán la historia de la Tierra, recorrerán el mar interior y saborearán el Geoparque.

Red de los Geoparques Mundiales globalgeoparksnetwork.org

Web promocional de la GGN www.visitgeoparks.org

Red de los Geoparques Europeos www.europeangeoparks.org

Geoparque de la Cataluña Central www.geoparc.cat/es

Geoparks en.unesco.org/global-geoparks

IGGP en.unesco.org/international-geoscience-and-geoparks-programme



Puntos de información turística del Geoparque

Son empresas, equipamientos y entidades ubicados por todo el territorio que pueden ofrecer información sobre los atractivos turísticos y orientaciones a los visitantes durante su visita.

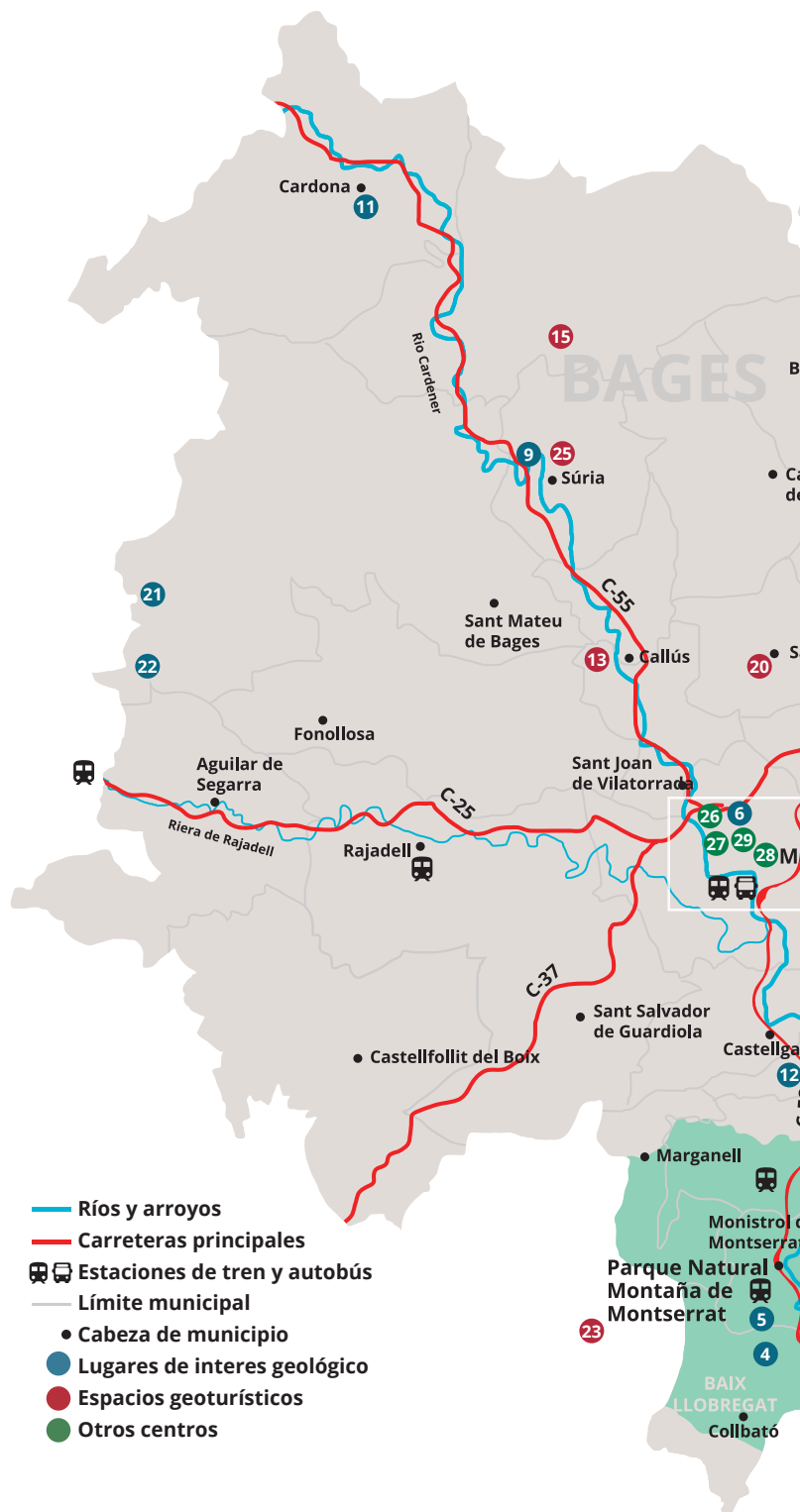
www.geoparc.cat/es/empresas-colaboradoras-y-pit/











Punt d'Informació
Turística



Diputació
Barcelona



-  Ríos y arroyos
-  Carreteras principales
-  Estaciones de tren y autobús
-  Límite municipal
-  Cabeza de municipio
-  Lugares de interes geológico
-  Espacios geoturísticos
-  Otros centros



Espacios Geoturísticos

- 1 Cuevas del Toll - *Moià*
- 2 Museo de Moià - *Moià*
- 3 Cueva de Mura - *Mura*
- 4 Cuevas de Montserrat - *Collbató*
- 5 Mirador de Sant Joan - *Montserrat*
- 6 Museo de Geología Valentí Masachs - *Manresa*
- 7 Centro de visitantes del Geoparque - *Sallent*
- 8 Centro de la memoria del agua - *Sallent*
- 9 Itinerarios geológicos. Migmón - *Súria*
- 10 Centro de interpretación etnoturístico del Pla de Bages. Espacio de experiencias- *Navàs*
- 11 Parque Cultural de la Montaña de Sal - *Cardona*
- 12 Castillo de Castellet y Montañas rusas - *Sant Vicenç de Castellet*
- 13 Tinas dels Manxons - *Callús*
- 14 Ruta de las tinas - *El Pont de Vilomara i Rocafort*
- 15 Centro de Interpretación lunar de Castelladral
- 16 Pont Vell d'Avinyó
- 17 Centro de visitantes de L'Estany
- 18 Meandro de Calders - *Calders*
- 19 Museo de historia - *Artés*
- 20 Humedales de la Bòbila - *Santpedor*
- 21 Icnites de Can Prat Barrina
- 22 Anticlinal de Castelltallat
- 23 Área del Coll de Can Maçana
- 24 Bray de Oló
- 25 Museo de la minería

Otros centros

- 26 Centro de documentación e investigación del Geoparque - *Biblioteca del Campus Universitario de Manresa, UPC*
- 27 Sede del Geoparque, Manresa - *Consell Comarcal del Bages*
- 28 Campo de aprendizaje del Bages - *Manresa*
- 29 Oficina de Turismo de Manresa

Vive
Vive
Vive
Vive

Vive la historia de la Tierra

Visitar el Geoparque es rodearse de un entorno que empezó a originarse hace más de 40 millones de años en el corazón geográfico de Cataluña.

Es tocar el paso del tiempo con las manos, conocer pueblos que se han definido a través de su paisaje, vivir experiencias con sus habitantes, y sentir la historia de una tierra rica en recursos naturales y con un alto valor histórico y cultural.

Vivir en el Geoparque es formar parte de este paisaje espectacular, ser conscientes de estar en una zona geográfica única, reconocida internacionalmente. Vivir rodeados de un patrimonio geológico que ha incidido en nuestro desarrollo, nuestra cultura, nuestra gastronomía y nuestra forma de ser.

Historia

El Geoparque es patrimonio en su máxima expresión y en toda su extensión. Hay constancia de que los primeros pobladores se instalaron en este territorio hace más de 50 000 años, durante el Paleolítico Medio. En sus paisajes de contrastes y mil texturas, sobresalen joyas arquitectónicas acumuladas durante más de mil años, desde pequeñas ermitas románicas, hasta barracas de piedra seca.


Alrededor de sus ríos se concentra el legado de la revolución industrial; sobre sus colinas, los castillos y torres que nos recuerdan que esta fue una tierra de guerras y combates. Los recursos naturales, las sales, han marcado el devenir durante siglos. En las llanuras y terrazas, testimonios de la historia, permanecen viñedos y olivos que, aún hoy, nos obsequian con excelentes vinos y aceites con sabores singulares.



Meandre de Calders



Tinas dels Manxons - Callús



Montaña de sal - Cardona



Aiguamolls de la Bòbila - Santpedor



Castellet. Sant Vicenç de Castellet



Mura



Rajadell



Avinyó



L'Estany



Artes



Balma de Comaposada - Castelladral (Navàs)



Piedra seca

“El arte de la piedra seca: conocimientos y técnicas” se incluyó en la Lista representativa del Patrimonio Cultural Inmaterial de la UNESCO en el año 2018. Es una técnica de construcción que consiste en colocar piedras más o menos trabajadas y de tamaños diferentes de modo que queden encajadas entre sí, sin ningún otro material que las una.

El territorio del Geoparque cuenta con un número ingente de barracas, muros, tinas y otros elementos de construcción elaborados con esta técnica. Estas edificaciones están presentes en todo el territorio y, en algunos municipios, constituyen auténticas experiencias que permiten conocer el estrecho vínculo que existe entre la geología y el trabajo de la tierra; dos realidades que han convivido en el Geoparque durante siglos.



Sant Esteve y Sant Sebastià. Sallent



Monasterio de Sant Benet



Vallhonestà. Sant Vicenç de Castellet

Románico

Las diferentes corrientes arquitectónicas y artísticas que se han sucedido a lo largo de la historia están bien representadas en el Geoparque a través de diferentes obras emblemáticas de gran importancia. El románico es un arte milenario con muestras desde la primera época, que datan de los siglos X y XI. Cuenta con joyas que deben incluirse en aquellos itinerarios que quieran recorrer este arte relativamente austero y de una armonía admirable.

Rutas del románico - bagesturisme.cat/romanic

Románico montserratino - bagesturisme.cat/es/activitat/ruta-del-romanic-montserratino/

**Recorre el
mar interior**

Recorrer

Recorrer el Geoparque es adentrarse en la tierra de las primeras huellas, la tierra de un mar interior que existió hasta hace más de 36 millones de años y que desapareció con el levantamiento de los Pirineos.

Montserrat, un antiguo delta, es la puerta de entrada a un territorio de 1300 km² que abarca 36 municipios de la Cataluña Central; un entorno repleto de atractivos geológicos y mineros: las Cuevas del Toll y las Cuevas de Montserrat, los antiguos deltas de Sant Llorenç del Munt y Mont-

serrat, la Cuenca Potásica Catalana, la Montaña de Sal de Cardona, las Tinas de la Vall del Flequer, etc. Todo un territorio cosido por infinidad de rutas que permiten sumergirse de lleno en el Geoparque.

Recorrir



Parque Natural de la Montaña de Montserrat

Recinto del Monasterio de Montserrat

Plaza Abat Oliva, s/n 08199

Montaña de Montserrat

Tel. 93 835 06 44 / 93 828 40 07

muntanyamontserrat.gencat.cat

La incomparable Montaña de Montserrat, única en el mundo por su peculiar silueta y formación geológica, acoge el santuario de la Virgen de Montserrat (Mare de Déu) y el monasterio benedictino fundado por el abad Oliva en el siglo XI. Desde hace casi mil años ha estado al servicio de los peregrinos que vienen de todas partes a venerar la imagen de la Moreneta y se ha convertido en cobijo espiritual, cultural y símbolo indiscutible del pueblo catalán.

Fue declarada parque natural en el 1987 y su presencia en el Geoparque es omnipresente. Es uno de los principales polos de atracción paisajístico y cuenta con un exuberante patrimonio natural. Este antiguo delta se muestra como un macizo imponente e inexpugnable, pero a la vez está lleno de cavidades y simas. Hay vías de escalada y senderos marcados que permiten explorar este fantástico entorno natural. Algunos de ellos disponen de paneles interpretativos sobre su geología.

Parque Natural de Sant Llorenç del Munt y l'Obac

El paisaje pedregoso y agreste del parque natural es producto de la acción insistente de los procesos geológicos sobre la roca durante millones de años. Esta acción erosiva ha configurado el relieve redondeado y abrupto a la vez, con elementos tan característicos como los riscos, los canales, las rocas a flor de tierra y los monolitos. A nivel subterráneo, el agua ha moldeado un impresionante conjunto de cavidades que, al aflorar al exterior, dan lugar a las conocidas simas, cuevas, "caus" y surgencias.

La apasionante historia geológica que ha vivido este enclave, que ha pasado de ser un delta para erigirse como el macizo que es actualmente, ha permitido atesorar una geodiversidad importante. La riqueza natural y el importante patrimonio arquitectónico se pueden observar en todo el parque. Desde el imponente monasterio románico de Sant Llorenç del Munt, a las más humildes barracas de piedra seca, podemos hacernos una idea de la importante huella humana presente en este territorio: castillos, ermitas, masías y tinas a pie de viña, entre los más destacados. Desde el año 2011, el Parque Natural de Sant Llorenç del Munt y l'Obac y los 12 municipios que aportan territorio al espacio natural trabajan por el desarrollo de un turismo sostenible, compatible con la conservación del territorio y el impulso socioeconómico local. Es una estrategia turística sostenible elaborada con el consenso de los agentes del territorio.

Ctra. de Terrassa a Navarcles, km 14,8

08230 Matadepera

Tel. 938 317 300

p.santllorenc@diba.cat

parcs.diba.cat/web/santllorenc

*parcs.diba.cat/web/turisme-sostenible-als-espais-naturals/
compromis-del-parc/santllorenc*





Manresa, corazón de Cataluña

Es la principal ciudad del Geoparque. Manresa es un excelente punto de partida para descubrir las grandes épocas de esplendor de Cataluña, y es un referente mundial gracias al retiro de San Ignacio de Loyola en el año 1552, cuando vivió una profunda transformación espiritual.

Hoy en día, Manresa está claramente marcada por las diferentes épocas históricas que ha vivido en el transcurso de más de mil años. Un legado patrimonial y cultural que se explica a través de diversos rincones impregnados de historia, donde se pueden encontrar misteriosas calles medievales, imponentes casales barrocos y suntuosos edificios modernistas.

Cultura, deportes, geología, naturaleza, enoturismo y espiritualidad se fusionan en un mismo latido, el de una ciudad inspirada en el corazón del Cataluña.

Manresa Turismo

Plaça Major, Manresa, 08241

938784090

turisme@manresaturisme.cat

www.manresaturisme.cat/esp

Cardona y la Montaña de Sal

Visitar Cardona es revivir la historia a lo grande, disfrutar de un patrimonio excepcional y sorprenderse ante una montaña de sal pura, que ha sido la razón de ser de la villa. El diapiro salino, una montaña de deseo muy valiosa, ha sido custodiada muy de cerca por el imponente castillo y la poderosa estirpe de los condes-duques de Cardona, conocidos como los ricos señores de la sal o “los reyes sin corona”. El descubrimiento de potasa en la cuenca potásica en el año 1912 supuso la rápida industrialización de Cardona.

La Montaña de Sal, que sigue elevándose en la actualidad, es el único afloramiento de las rocas salinas formadas hace 36 millones de años, cuando se secó el antiguo mar, y se ha explotado desde el Neolítico. Es un espacio natural protegido en el que se puede visitar su interior, galerías de texturas y colores de fantasía cubiertas por estalactitas y estalagmitas de sal.

Oficina de Turismo *Avinguda del Rastrillo, s/n, 08261, Cardona*
Tel. 93 869 27 98 | oficinaturisme@cardona.cat
www.cardonaturisme.cat/es



Parque prehistórico de las Cuevas del Toll de Moirà

El complejo kárstico del Toll está formado por calizas de un antiguo arrecife de coral de unos 38 millones de años. Actualmente, la acción del río subterráneo continúa ampliando unas cavidades de gran belleza, que son un magnífico ejemplo del poder del agua para disolver la roca. Las cuevas son también conocidas con el nombre de Palacio de la Fauna del Cuaternario, y representan uno de los yacimientos paleontológicos de referencia mundial para conocer a nuestros primeros pobladores y su relación con la fauna de la época. La experiencia se complementa con la visita al Museo Arqueológico de Moirà.

Museo de Moirà y Casa Natal Rafael Casanova

C/ Rafael Casanova, 8, Moirà, 08180

Cuevas del Toll

Carretera N141c, quilòmetre 32, Moirà

938 209 134 | info@covesdeltoll.com

covesdeltoll.com



Las Cuevas de Montserrat en Collbató

La Montaña de Montserrat esconde en su interior un impresionante mundo subterráneo lleno de historia. En el interior del macizo conglomerático, la acción del agua de la lluvia, infiltrada a través de grietas, ha ido disolviendo la roca durante millones de años y ha dejado como legado una variada gama de simas y cuevas. Conocidas también como Cuevas del Salnitre por la supuesta presencia de este mineral en su interior, estas cuevas han estado habitadas o frecuentadas desde la prehistoria. Todo un paisaje kárstico decorado con espectaculares espeleotemas (estalactitas, estalagmitas, etc.) que han inspirado a grandes artistas y que dotan a este espacio de una relevancia especial.

Punto de información y venta de entradas

Carretera B-112, Km. 1.5. Collbató, 08293

647 964 076

covesdelsalnitre@gmail.com

covesdemontserrat.org/wp/es





Sallent, la memoria del agua

Casa Torres Amat.

Centro de la memoria del agua.

*C/ del Pont Batlle Pere Otger (Pont Vell), 1,
Sallent, 08650*

93 877 22 31 | info@sallentturisme.cat

www.sallentturisme.cat

El agua, fuente de vida y riqueza, ha estado intrínsecamente ligada a la vida y al desarrollo de Sallent. El patrimonio cultural es extraordinario y se remonta a más de 2 000 años. Siguiendo el curso del río Llobregat, en los alrededores de Sallent, los relieves que caracterizan a la mitad septentrional del Geoparque se desvanecen dando lugar al Pla de Bages. Los iberos vieron en la colina del Cogulló un enclave estratégico por su control sobre el río y también sobre la llanura.

El municipio fue pionero en la industrialización catalana. El sector textil fue el gran motor durante más de cien años, con fábricas que aprovechaban estratégicamente los saltos de agua del río, denominados salientes. Es obligada la visita a la Casa Museo Torres Amat y el espacio sobre la memoria del agua. Tras el sector textil, la minería en torno a la explotación de potasa tomó el relevo.

Sallent acoge el centro de visitantes del Geoparque situado en el barrio de la Botjosa, cerca de importantes lugares de interés del patrimonio geológico y minero.

La geología de la historia de Súria

Oficina de Turismo de Súria

Sant Climent, 21 (Poble Vell). Súria, 08260

93.131.34.45 | turisme@suria.cat | www.suria.cat

Geología, minería, historia y mitología se encuentran con fuerza en este enclave, en una relación compleja e indisoluble.

Súria, origen y final de la Tierra según la leyenda de Migmón, es la localidad en la que, en el 1830, el escocés Charles Lyell, considerado el padre de la geología moderna, realizó algunos estudios que pusieron en valor su pasado geológico. En el subsuelo de este sector de cuenca eocena nos encontramos con

rocas de edad cercana a los 36 millones de años que dan testimonio de la retirada del mar y de la gran evaporación que dio lugar a la acumulación de una enorme cantidad de sales. En el 1912, se descubrió la presencia de potasa, lo que hizo de la villa medieval fortificada de Súria un importante centro minero. Alrededor del pliegue anticlinal icónico del Migmón, en Súria, la historia es geología.



Saborear

Saborea el Geoparque

¿Te has imaginado alguna vez a qué sabe y huele el Geoparque?

Las rocas, fruto de 40 millones de años de pasado geológico, han dado una personalidad singular al suelo del Geoparque Mundial UNESCO de la Cataluña Central y a los productos que allí se cultivan. El aroma del vino, del pan artesanal recién hecho

y de sus quesos. El sabor del aceite, las verduras, las hortalizas, los huevos, la carne fresca, el “mató” o la miel. Los platos elaborados con productos de una tierra muy singular.

Productos locales

Los productores del territorio del Geoparque se esfuerzan diariamente por potenciar la riqueza de nuestros productos agroalimentarios. Son productores que cultivan y elaboran productos locales y tradicionales de gran calidad.

Rebost del Bages - www.rebostbages.cat

Productos de la tierra - Tasta'm . Moianès -

www.consorcidelmoianes.cat/ca/turisme/productes-de-la-terra-tasta-m

Oleoturismo

Del mismo modo que ocurre con el vino, el territorio del Geoparque cuenta con diversos productores de aceite virgen extra de innegable calidad. También en este caso procuran recuperar variedades autóctonas olvidadas, como la corbella, la verdal de Manresa y la vera. La mayoría de estos productores de aceite abren con gusto sus puertas a los turistas, a través de visitas guiadas, para mostrarles los procesos de elaboración de este producto alimentario que tiene multitud de propiedades terapéuticas.

Molino de aceite de Collbató -

covesdemontserrat.org/wp/activitats/el-moli-de-loli

Aceite del Bages -

bagesturisme.cat/gastronomia/productes-autoctons/oli-varietats-locales-corbella-verdal-manresa-vera



Tines de la Vall del Flequer

Ruta del vino de la DO Pla de Bages

Hace milenios que el ser humano es también vinicultor. A lo largo de tantos años se ha establecido una relación muy estrecha entre vino y geología. La identidad vitícola del Pla de Bages se distingue por la recuperación de variedades autóctonas que los productores locales llevan a cabo, como el picapoll, que produce excelentes vinos blancos frescos y afrutados, y el mandó. Cabe destacar que el territorio del Geoparque y su excepcional historia geológica han concedido al suelo del centro de Cataluña, rico en arcillas y calizas, propiedades muy marcadas que han dado a los vinos del Bages una personalidad única con toques de lavanda y plantas aromáticas.

Entre los bosques de la zona meridional del Geoparque encontramos las "Tinas a pie de viña", una solución única en el mundo para poder hacer vino en lugares muy alejados de las masías y las casas de los campesinos, y que constituye un patrimonio excepcional.

Web de la ruta - www.rutadelvidobages.cat/es



Montserrat vista des de Montcau.

El Geoparque: destino de turismo sostenible



Los Geoparques Mundiales de la UNESCO tienen el desarrollo sostenible del territorio a través del geoturismo sostenible como uno de los principales pilares.

El Geoparque apuesta por un modelo de turismo responsable, comprometido con la sostenibilidad medioambiental, social y económica, siguiendo los Objetivos de Desarrollo Sostenible de la Agenda 2030 de las Naciones Unidas.

El **Compromiso por la Sostenibilidad Turística Biosphere** es un programa dirigido a empresas, servicios y entidades públicas de las comarcas de la provincia de Barcelona que quieren mejorar su gestión en sostenibilidad turística y su posicionamiento como destino turístico.

El proyecto reconoce las buenas prácticas que tienen en cuenta la lucha contra el cambio climático, el medioambiente, el beneficio social, las prácticas económicas y el entorno cultural en el que se encuentran.

Las empresas del Geoparque certificadas con este sello se convierten en colaboradores oficiales y son las únicas que pueden crear productos con el sello propio del Geoparque.

El Parque Natural de Sant Llorenç del Munt i l'Obac trabaja con la metodología de la Carta Europea de Turismo Sostenible, que tiene como objetivo global promover el desarrollo del turismo en clave de sostenibilidad en los espacios naturales protegidos de Europa. Las empresas y servicios que forman parte tienen un sello que las distingue y que las equipara a la certificación Biosphere como colaboradoras oficiales del Geoparque.

<https://www.geoparc.cat/es/empresas-colaboradoras-y-pit/>
www.geoparc.cat/es/socol/geoturismo/
parcs.diba.cat/web/turisme-sostenible-als-espais-naturals/restaurants2

¡El Geoparque es mucho más!

Los geoparques trabajan por el bienestar y el progreso de sus habitantes a partir de un proyecto que valora el territorio en su conjunto. Más allá del geoturismo los geoparques trabajan en base a unas líneas estratégicas que también terminan por dar un retorno a la sociedad, y hacen de estos territorios unos referentes para mejorar el bienestar y la forma en como nos relacionamos con nuestro entorno.

Los Geoparques se basan en unos pilares fundamentales:

El desarrollo sostenible y duradero, en el que el geoturismo desempeña un papel importante para cohesionar a los agentes del territorio y utilizar un sello de gran prestigio para desarrollar una estrategia responsable para el territorio.

La investigación, en colaboración permanente con entidades científicas y con la promoción de la transferencia de conocimientos a la sociedad.

La geoconservación, ya que el patrimonio geológico contiene las claves de la historia de la Tierra, y estos testimonios de la evolución del planeta serán determinantes para el desarrollo sostenible del presente, pero sobre todo del futuro.

La educación en todos los niveles, que es un elemento clave para concienciar a las nuevas generaciones de algunos de los problemas principales a los que nos tenemos que enfrentar en el contexto del planeta dinámico en el que vivimos.

Actividades didácticas permanentes en el Geoparque

www.geoparc.cat/es/socol/educacion-e-investigacion/#actividades-didacticas



Sant Vicenç de Castellet: Montañas rusas y colina de Castellet



Museo de Geología Valentí Masachs de la UPC

Es mucho más que un museo clásico de geología, ya que además de exhibir colecciones representativas de minerales, rocas y fósiles, se enseñan las utilidades que tienen estos materiales geológicos para las personas, a la vez que se invita a la reflexión sobre temas de importancia social vinculados a los recursos naturales.

Museo de Geología "Valentí Masachs"

*Edificio de la Escola Politècnica Superior d'Enginyeria de Manresa.
(EPSEM)*

Av. de les Bases de Manresa, 61-73

08242 Manresa (Bages) – Catalunya

Tel. 93 877 72 41 / 93 877 72 00

geomuseu@upc.edu | geomuseu.upc.edu/index.php/es/inici-espanol/



Aragonito - Cueva de Mura



Icnitas de Can Prat Barrina

Vive la experiencia Geoparque!



Respetad la naturaleza,
los afloramientos geológicos
y el patrimonio minero.



Respetad la reglamentación de los
Espacios Naturales Protegidos, como
los Parques Naturales.



No tiréis residuos,
lleváoslos.



No recolectéis
fósiles.



Respetad el entorno
y a sus habitantes.



Respetad los
paneles interpretativos.



Por motivos de seguridad y
conservación, no se puede hacer
fuego.



Permaneced en silencio, no piséis los
campos, no salgáis de los caminos y sen-
deros y respetad la propiedad privada.

Páginas web de interés

www.geoparc.cat/es

www.visitgeoparks.org

www.europeangeoparks.org

en.unesco.org/global-geoparks

bagesturisme.cat/es/

moianesturisme.cat/es/

collbato.cat/el-municipi/serveis-turistic.htm

Fotografías del archivo del Consell Comarcal del Bages y del Geoparque.

Autores de las fotografías: **Carles Fortuny, Gerard Franquesa, Òscar Rodbag, Ferran Climent**

siguenos en



GeoParc
Catalunya Central



unesco
Geoparc Mundial



**Generalitat
de Catalunya**



**CONSELL COMARCAL
DEL BAGES**



**Diputació
Barcelona**



UNIÓ EUROPEA
Fons Europeu de
Desenvolupament Regional

Projecto cofinanciado por el Fondo Europeo de Desarrollo Regional de la Unión Europea (FEDER) de Cataluña 2014-2020