

GeoParc

Catalunya Central

Viu, trepitja, tasta
40 milions d'anys
d'història!



GeoParc
Catalunya Central

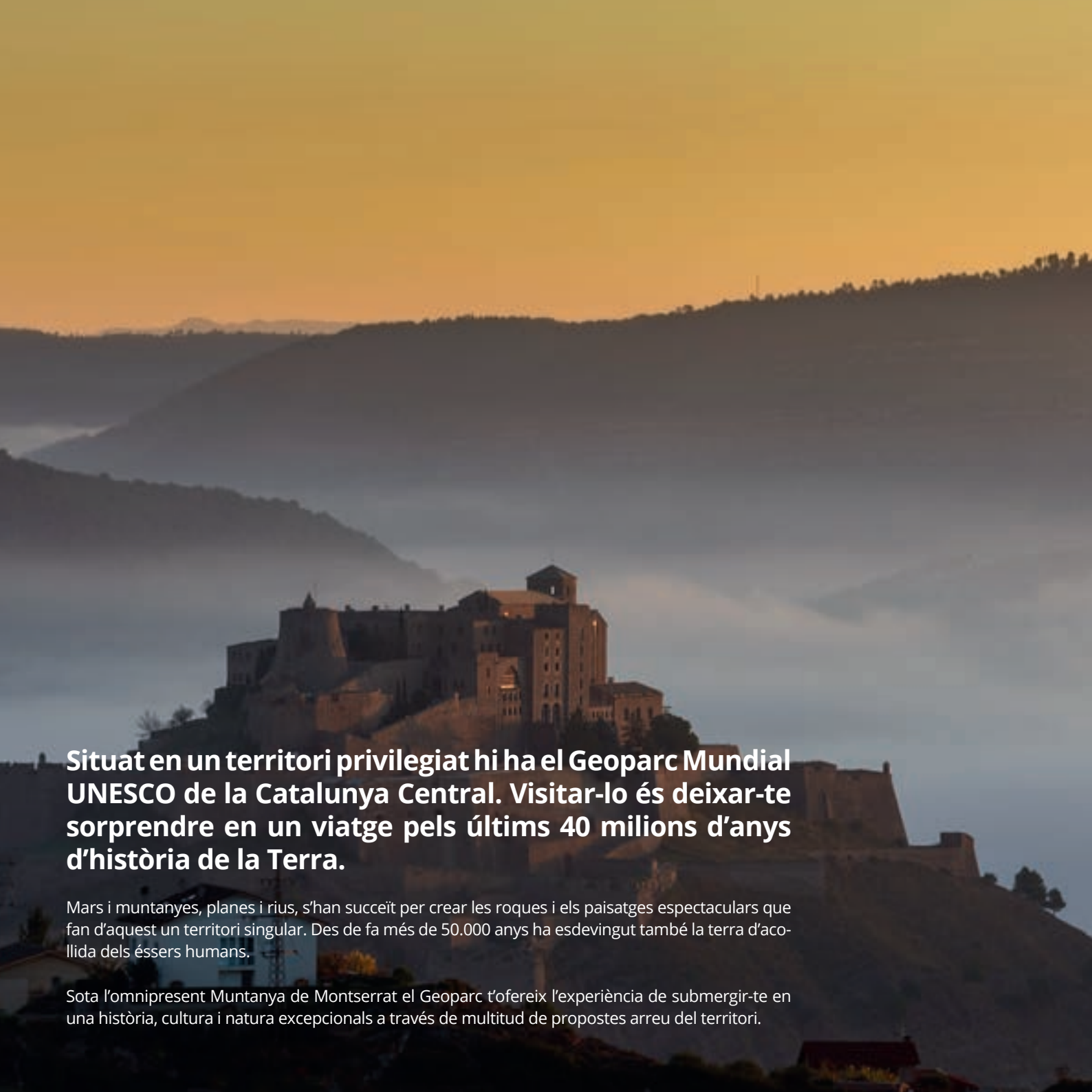


unesco
Geoparc Mundial

visita geoparc.cat



Català



Situat en un territori privilegiat hi ha el Geoparc Mundial UNESCO de la Catalunya Central. Visitar-lo és deixar-te sorprendre en un viatge pels últims 40 milions d'anys d'història de la Terra.

Mars i muntanyes, planes i rius, s'han succeït per crear les roques i els paisatges espectaculars que fan d'aquest un territori singular. Des de fa més de 50.000 anys ha esdevingut també la terra d'acollida dels éssers humans.

Sota l'omnipresent Muntanya de Montserrat el Geoparc t'ofereix l'experiència de submergir-te en una història, cultura i natura excepcionals a través de multitud de propostes arreu del territori.



Per carretera:

Carretera C-55 cap a Barcelona
 Carretera/autopista C-16 Barcelona, Berga
 Autopista C-58 Terrassa
 Carretera C-25 (Eix Transversal -
 Girona, Vic, Lleida)
 Carretera C-37 Igualada



Amb tren:

RENFE:
www.renfe.es (Línies R4 i R12)
 FGC (Ferrocarrils de la
 Generalitat de Catalunya)
www.fgc.cat (Línies R5 i R50)



A només...

50min de Barcelona
 1h 15min de Lleida
 1h 15min de Tarragona
 1h 20min de Girona

Els Geoparcs Mundials de la UNESCO

Què son els Geoparcs Mundials de la UNESCO?



unesco

Geoparc Mundial

La UNESCO atorga la designació de Geoparc Mundial a territoris especials, amb una geologia singular reconeguda internacionalment i uns valors culturals i naturals excepcionals.

Els geoparcs són àrees ben definides que treballen per reforçar els llaços entre el patrimoni geològic i tots els altres aspectes vinculats amb el patrimoni natural i cultural del territori, tant tangible com intangible, alhora que emfasitzen la geodiversitat com la base on s'estableixen tots els ecosistemes i on es reflecteix la interacció humana amb el paisatge. Busquen el progrés dels seus habitants a partir del desenvolupament sostenible lligat al geoturisme i el patrimoni geològic alhora que valoren el territori en el seu conjunt. Són projectes on és imprescindible l'impuls de la societat que els acull per així consolidar un sentiment de pertinença.

El 2015 la UNESCO va crear el Programa Internacional de Ciències de la Terra i Geoparcs. Junta amb les altres dues designacions de la UNESCO, les Reserves de la Biosfera, el Patrimoni Mundial i els Geoparcs dibuixen el panorama complet del Patrimoni de la Terra i la seva relació amb l'ésser humà.

Els Geoparcs no són només les roques, però aquestes són el punt de partida de la nostra història!

La Xarxa Europea, la Xarxa Mundial i la UNESCO

La **Xarxa de Geoparcs Europeus** (EGN) es va crear l'any 2000 a partir de 4 territoris europeus que compartien la inquietud de conservar i donar valor a les àrees d'especial rellevància geològica. L'EGN és una associació voluntària de territoris que comparteixen el mateix mètode de treball per acceptar i implementar els principis que formen "La Carta" de l'EGN.

L'any 2004, amb el suport de la UNESCO, 17 geoparcs europeus i 8 xinesos es van unir per crear la **Xarxa Mundial de Geoparcs** (GGN). Des del 2015, és l'organització col·laboradora oficial de la UNESCO per a la gestió i el funcionament dels Geoparcs Mundials de la UNESCO, i on hi són tots els geoparcs. Es treballa en xarxa per promoure la conservació, la integritat i la diversitat de la natura abiòtica i biòtica. Proporciona suport, elabora estàndards de qualitat i models de bones pràctiques.



EGN
EUROPEAN
GEOPARCS
NETWORK

El Geoparc Mundial UNESCO de la Catalunya Central

Submergeix-te en la història d'un mar interior!

El Geoparc de la Catalunya Central va ser reconegut el 2012. Es troba en una privilegiada situació al cor de Catalunya. Ocupa una extensió d'uns 1.300 km² i agrupa 36 municipis de tres comarques. És una terra de contrastos on la geologia ha configurat un paisatge singular amb magnífics monuments naturals i recòndits tresors per explorar.

El territori del Geoparc és terra habitada per l'espècie humana almenys des del Paleolític Mitjà, fa més de 50.000 anys. Aquesta ocupació va ser per aprofitar-ne els recursos naturals que ofería la terra, també els geològics. Aquesta presència continuada en el territori ha dotat aquesta zona amb un magnífic patrimoni miner, històric, cultural i tradicional que completa la rica i forta personalitat del territori.

Ara bé, la història de la majoria de les roques que formen el paisatge i que van veure aquells primers humans es remunta en la nit dels temps. En aquella època, fa entre 41 i 37 milions d'anys aproximadament (durant l'Eocè), bona part del que ara coneixem com a Catalunya Central era un braç de mar que connectava amb l'oceà Atlàntic. Aquest mar, fa 36 milions d'anys va quedar aïllat de l'oceà per efecte de l'aixecament de les serralades

que l'envoltaven, com ara els Pirineus pel nord, i es va anar restringint formant un gran llac salat, fins a pràcticament evaporar-se. Deixava enrere gran quantitat de sediments dipositats en diferents ambients marins com els fons marins, els deltes i les zones costaneres. Com culminació de la seva etapa final, en el seu procés d'evaporació, el mar va deixar guixos i importants guixos de sals (halita, silvita i carnal·lita). En desaparèixer, rius i llacs van ocupar el lloc de l'antic mar. D'aquesta època se'n formarien la majoria de roques vermelloses que es veuen en el paisatge.

En els últims 10 milions d'anys s'ha anat configurant la nova xarxa fluvial actual. L'erosió de totes aquestes roques per part de rius com el Llobregat i el Cardener, ha modelat el relleu en un procés continu encara actiu que defineix el paisatge característic del Geoparc i que ha condicionat la història dels seus habitants durant mil·lennis.

Aquest és un territori acollidor, que sorprèn el visitant amb un entorn natural tranquil i un ric patrimoni cultural. També ofereix al visitant encuriosit aquest viatge a través de 40 milions d'anys per viure la història de la Terra, trepitjar el mar interior i tastar el Geoparc.

Xarxa dels Geoparc Mundials globalgeoparksnetwork.org

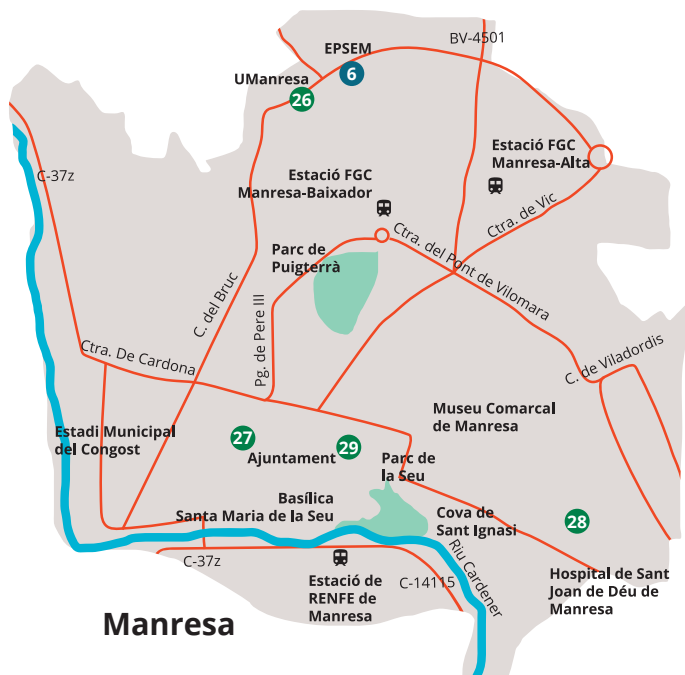
Web promocional de la GGN www.visitgeoparks.org

Xarxa dels Geoparc Europeus www.europeangeoparks.org

Geoparc de la Catalunya central www.geoparc.cat

Geoparks en.unesco.org/global-geoparks

IGGP en.unesco.org/international-geoscience-and-geoparks-programme



Punts d'Informació Turística del Geoparc

Són empreses, equipaments i entitats arreu del territori, capacitades per informar sobre els atractius turístics i orientar els visitants durant la seva estada.

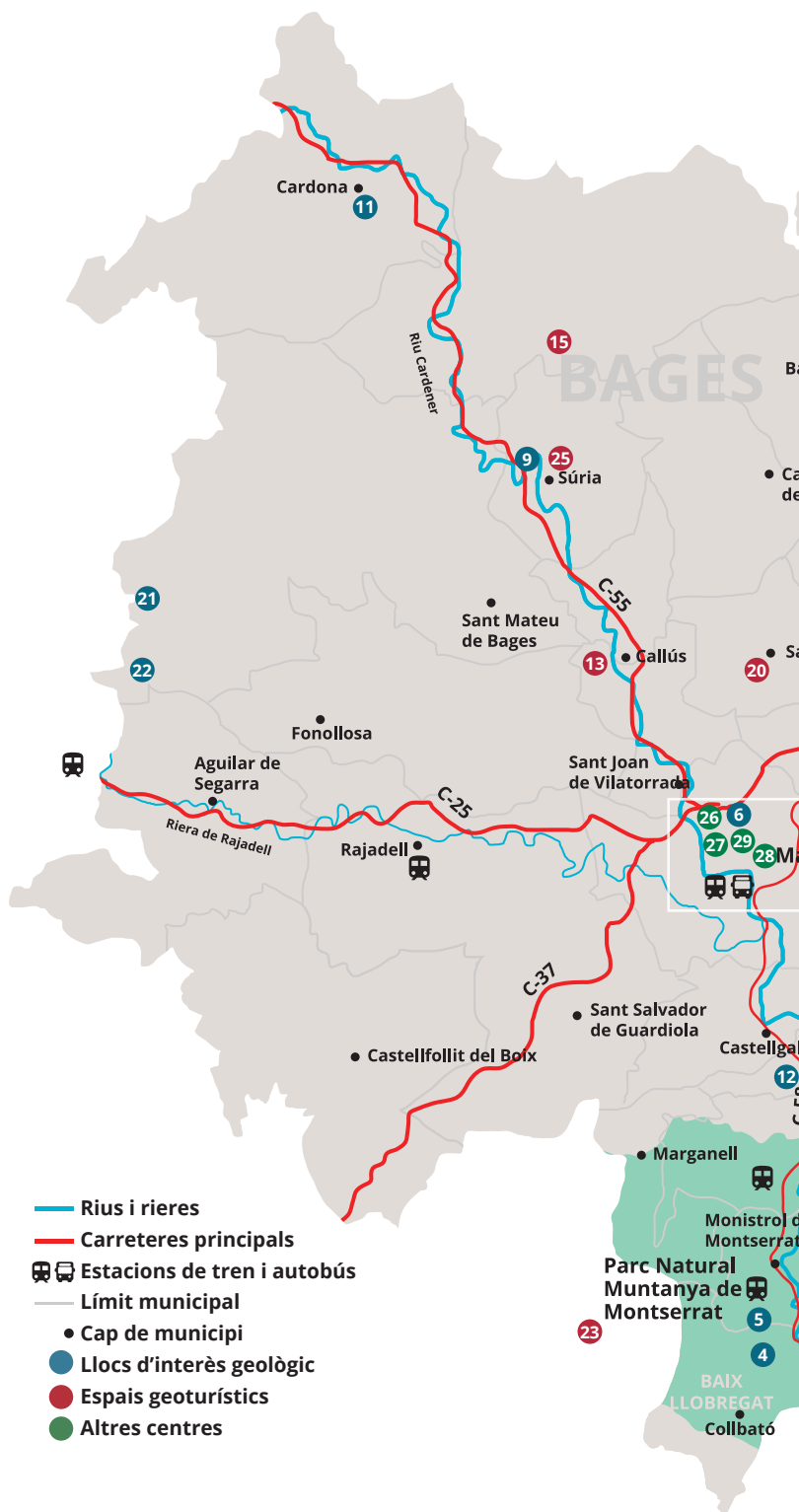
<https://www.geoparc.cat/empreses-i-collaboradors>



Punt d'Informació
Turística



Diputació
Barcelona



Rius i rieres

Carreteres principals

Estacions de tren i autobús

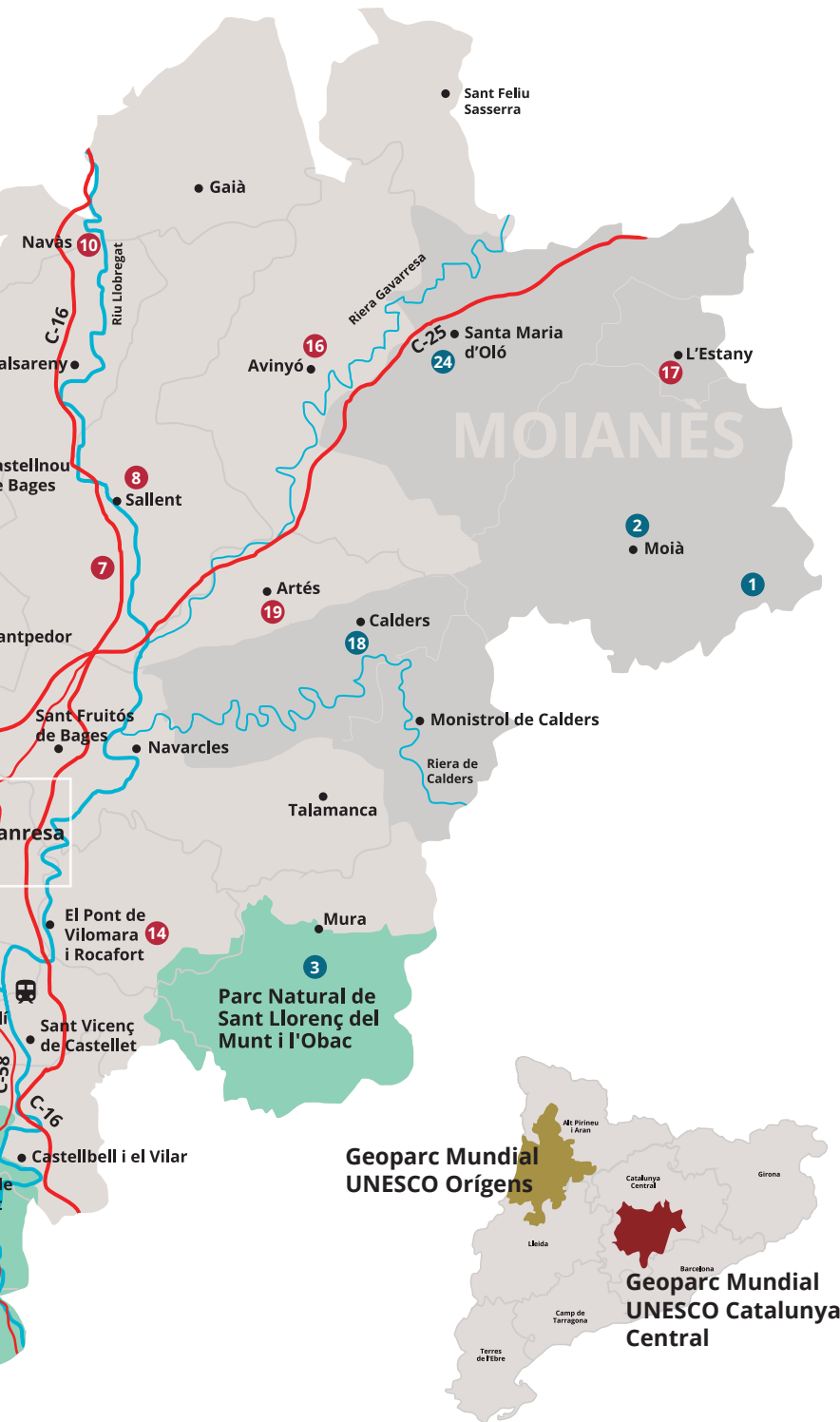
Límit municipal

Cap de municipi

Llocs d'interès geològic

Espais geoturístics

Altres centres



Espais Geoturístics

- 1 Coves del Toll - *Moià*
- 2 Museu de Moià - *Moià*
- 3 Cova de Mura - *Mura*
- 4 Coves de Montserrat - *Collbató*
- 5 Mirador de Sant Joan - *Montserrat*
- 6 Museu de Geologia Valentí Masachs - *Manresa*
- 7 Centre de visitants del Geoparc - *Sallent*
- 8 Centre de la memòria de l'aigua - *Sallent*
- 9 Itineraris geològics. Migmón - *Súria*
- 10 Centre d'interpretació entourístic del Pla de Bages. Espai d'experiències - *Navàs*
- 11 Parc Cultural de la Muntanya de Sal - *Cardona*
- 12 Castellet i Muntanyes russes - *Sant Vicenç de Castellet*
- 13 Tines dels Manxons - *Callús*
- 14 Ruta de les tines - *El Pont de Vilomara i Rocafort*
- 15 Centre d'Interpretació lunar de Castelladral
- 16 Pont Vell d'Avinyó
- 17 Centre de visitants de L'Estany
- 18 Meandre de Calders - *Calders*
- 19 Museu d'història - *Artés*
- 20 Aiguamolls de la Bòbila - *Santpedor*
- 21 Icnites de Can Prat Barrina
- 22 Anticlinal de Castelltallat
- 23 Àrea del Coll de Can Maçana
- 24 Bray d'Oló
- 25 Museu de la mineria

Altres centres

- 26 Centre de documentació i recerca del Geoparc - *Biblioteca del Campus Universitari de Manresa, UPC*
- 27 Seu del Geoparc, Manresa - *Consell Comarcal del Bages*
- 28 Camp d'Aprenentatge del Bages - *Manresa*
- 29 Oficina de Turisme de Manresa

Viure Viure Viure

Viu la història de la Terra

Visitar el Geoparc és envoltar-se d'un entorn que va començar a originar-se fa més de 40 milions d'anys al cor geogràfic de Catalunya.

És tocar el pas del temps amb les mans, conèixer pobles que s'han definit a través del seu paisatge, viure experiències amb els seus habitants, sentir la història d'una terra rica en recursos naturals i amb un alt valor històric i cultural.

Viure al Geoparc és formar part d'aquest paisatge espectacular, ser conscients d'estar en una zona geològica única, reconeguda internacionalment. Viure envoltats de patrimoni geològic que ha incidit en el nostre desenvolupament, la nostra cultura, gastronomia i manera de ser.

Història

El Geoparc és patrimoni en la seva màxima expressió i en tota la seva extensió. Hi ha constància dels primers pobladors fa més de 50.000 anys, durant el Paleolític Mitjà. Entre els seus paisatges de contrastos i mil textures hi sobresurten joies arquitectòniques acumulades durant més de mil anys, des de petites ermites romàniques fins a barraques de pedra seca.

Al voltant dels seus rius s'hi aplega el llegat de la revolució industrial; sobre els seus turons, els castells i torres que ens recorden que aquesta va ser una terra de guerres i combats. Els recursos naturals, les sals, han marcat l'esdevenir durant segles. A les planes i terrasses, testimonis de la història, hi romanen vinyes i oliveres que, encara avui, ens regalen excel·lents vins i olis amb gustos singulars.



Meandre de Calders



Tines dels Manxons - Callús



Muntanya de sal - Cardona



Aiguamolls de la Bòbila - Santpedor




Castellet. Sant Vicenç de Castellet



Mura



Rajadell



Avinyó



L'Estany



Artes



Balma de Comaposada - Castelladral (Navàs)



Pedra seca

“L’Art de la pedra seca: coneixements i tècniques” va ser inclòs l’any 2018 en la Llista representativa del Patrimoni Cultural Immaterial per la UNESCO. És una tècnica de construcció que consisteix a col·locar pedres més o menys treballades i de diferents mides de tal manera que quedin encaixades, sense cap més material que les uneixi.

El territori del Geoparc compta amb un ingent nombre de barraques, murs, tines i altres elements constructius realitzats amb aquesta tècnica. Aquestes edificacions són presents arreu i en alguns municipis constitueixen autèntiques experiències que permeten conèixer el lligam estret entre la geologia i el treball de la terra que durant segles han conviscut en el Geoparc.



Sant Esteve i Sant Sebastià. Sallent



Monestir de Sant Benet



Vallhonesta. Sant Vicenç de Castellet

Romànic

Els diferents corrents arquitectònics i artístics haguts al llarg de la història hi són ben representats al Geoparc amb diferents obres emblemàtiques de gran importància. El romànic és un art mil·lenari que hi té mostres des de la primera època, que daten dels segles X i XI. Compta amb algunes joies que han de formar part de qualsevol itinerari que hagi de resseguir aquest art relativament auster i d'harmonia admirable.

Rutes del romànic - bagesturisme.cat/romanic

Romànic Montserratí - bagesturisme.cat/activitat/ruta-del-romanic-montserratí

Trepitja el mar interior

Trepitja

Trepitjar el Geoparc és endinsar-se en la terra de les primeres empremtes, la terra d'un mar interior que va existir fins fa més de 36 milions d'anys i que va desaparèixer amb l'aixecament dels Pirineus.

Montserrat, un antic delta, fa de porta d'entrada a un territori de 1300 km² que transcorre per 36 municipis de la Catalunya Central, en un entorn ple d'atractius geològics i miners: les Coves del Toll i les Coves de Montserrat, els antics deltes de Sant Llorenç del Munt i de Montserrat, la Conca

Potàssica Catalana, la Muntanya de Sal de Cardona, les Tines de la Vall del Flequer, etc. Tot un territori cosit per infinitat de rutes que permeten submergir-te de ple al Geoparc.

Trepitja



Parc Natural de la Muntanya de Montserrat

Recinte del Monestir de Montserrat

Plaça Abat Oliba, s/n 08199

Muntanya de Montserrat

Tel. 93 835 06 44 / 93 828 40 07

muntanyamontserrat.gencat.cat

La incomparable muntanya de Montserrat, única al món per la seva peculiar silueta i formació geològica, acull el santuari de la Mare de Déu i el monestir benedictí fundat per l'abat Oliba al s. XI. Des de fa gairebé mil anys ha estat al servei dels pelegrins que venen d'arreu a venerar la imatge de la Moreneta i ha esdevingut recer espiritual, cultural i símbol indiscutible del poble català.

Va ser declarada parc natural el 1987 i és omnipresent al Geoparc. És un dels principals pols d'atracció paisatgístic i compta amb un exuberant patrimoni natural. Aquest antic delta es mostra com un massís imponent i inexpugnable, però a la vegada és ple de cavitats i avencs. Hi ha vies d'escalada i senders marcats que permeten explorar aquest fantàstic entorn natural, alguns dels quals disposen de plafons interpretatius sobre la seva geologia.

Parc Natural de Sant Llorenç del Munt i l'Obac

El paisatge pedregós i agrest del parc natural és producte de l'acció insistent dels processos geològics sobre la roca durant milions d'anys. Aquesta acció erosiva ha configurat el relleu arrodonit i abrupte alhora, amb elements tan característics com els cingles, les canals, les codines i els monòlits. En el nivell subterrani, l'aigua ha modelat un impressionant conjunt de cavitats que, en aflorar a l'exterior, donen lloc als coneguts avencs, coves, caus i surgències.

L'apassionant història geològica que ha viscut aquest indret, de ser un delta a erigir-se en el massís que és actualment, ha permès atresorar una geodiversitat important. La riquesa natural i l'important patrimoni arquitectònic es poden observar arreu del parc. Des de l'imponent monestir romànic de Sant Llorenç del Munt a les més humils barraques de pedra seca, tot plegat dona idea de la important petja humana en aquest territori: castells, ermites, masos i tines a peu de vinya; entre els més destacats.

Des de l'any 2011, el Parc Natural de Sant Llorenç del Munt i l'Obac i els 12 municipis que aporten territori a l'espai natural treballen pel desenvolupament d'un turisme sostenible, compatible amb la conservació del territori i l'impuls socioeconòmic local. És una estratègia turística sostenible elaborada amb el consens dels agents del territori.

Ctra. de Terrassa a Navarcles, km 14,8

08230 Matadepera

Tel. 938 317 300

p.santllorenc@diba.cat

parcs.diba.cat/web/santllorenc

*parcs.diba.cat/web/turisme-sostenible-als-espais-naturals/
compromis-del-parc/santllorenc*





Manresa, cor de Catalunya

És la principal ciutat del Geoparc. Manresa és un excel·lent punt de partida per descobrir les grans èpoques d'esplendor de Catalunya, i és un referent mundial gràcies al retir de Sant Ignasi de Loiola l'any 1522, quan va viure una profunda transformació espiritual.

Avui, Manresa es troba clarament marcada per les diferents èpoques històriques que ha viscut en el decurs de més de mil anys. Un llegat patrimonial i cultural que s'explica a través de diversos racons amarats d'història, on hi podreu trobar misteriosos carrers medievals, imponents casals barrocs i sumptuosos edificis modernistes.

Cultura, esports, geologia, naturalesa, enoturisme i espiritualitat es fusionen en un mateix batec, el d'una ciutat inspirada en el cor de Catalunya.

Manresa Turisme

Plaça Major, Manresa, 08241

938784090

turisme@manresaturisme.cat

www.manresaturisme.cat

Cardona i la Muntanya de Sal

Visitar Cardona és reviure la història en gran, gaudir d'un patrimoni excepcional i sorprendre't davant d'una muntanya de sal pura, que ha estat la raó de ser de la vila. El diapir salí, una muntanya de desig i molt valuosa, ha estat custodiada de ben a prop per l'imponent castell i la poderosa nissaga dels comtes ducs de Cardona, coneguts com els rics senyors de la sal o "els reis sense corona". El descobriment de potassa l'any 1912 a la conca potàssica va comportar la ràpida industrialització de Cardona.

La Muntanya de Sal, que continua elevant-se encara ara, és l'únic aflorament de les roques salines formades fa 36 milions d'anys en assecar-se l'antic mar, i ha sigut explotada des del neolític. És un espai natural protegit on es pot visitar el seu interior, de galeries de textures i colors de fantasia cobertes per estalactites i estalagmites de sal.

Oficina de Turisme Avinguda del Rastrillo, s/n, 08261, Cardona
Tel. 93 869 27 98 | oficinaturisme@cardona.cat
www.cardonaturisme.cat



Parc prehistòric de les Coves del Toll de Moià

El complex càrstic del Toll està format en calcàries d'un antic escull de corall d'uns 38 milions d'anys. Actualment, l'acció del riu subterrani continua ampliant unes cavitats de gran bellesa, que són un magnífic exemple del poder de l'aigua per dissoldre la roca. Les coves són conegudes també amb el nom de Palau de la fauna del Quaternari, i representen un dels jaciments paleontològics de referència mundial per a conèixer els nostres primers pobladors i la seva relació amb la fauna de l'època. L'experiència es complementa amb la visita al Museu arqueològic de Moià.

Museu de Moià i Casa Natal de Rafel Casanova

C/ Rafael Casanova, 8, Moià, 08180

Coves del Toll

Carretera N141c, quilòmetre 32, Moià

938 209 134 | info@covesdeltoll.com

covesdeltoll.com



Les Coves de Montserrat a Collbató

La Muntanya de Montserrat amaga en el seu interior un impressionant món subterrani ple d'història. Dins el massís conglomeràtic l'acció de l'aigua de pluja, infiltrada a través d'esquerdes, ha anat dissolent la roca durant milions d'anys i ha deixat com a llegat una variada gamma d'avencs i coves. Conegudes també com a Coves del Salnitre, per la suposada presència d'aquest mineral en el seu interior, han estat habitades o freqüentades des de la prehistòria. Tot un paisatge càrstic decorat amb espectaculars espeleotemes (estalactites, estalagmites, etc.) que han inspirat grans artistes i que la doten d'una rellevància especial.

Punt d'Informació i venda d'entrades

Carretera B-112, Km. 1.5. Collbató, 08293

647 964 076

covesdelsalnitre@gmail.com

covesdemontserrat.org/wp





Sallent, la memòria de l'aigua

Casa Torres Amat.

Centre de la memòria de l'aigua.

*C/ del Pont Batlle Pere Otger (Pont Vell), 1,
Sallent, 08650*

93 877 22 31 | info@sallentturisme.cat

www.sallentturisme.cat

L'aigua, font de vida i riquesa, ha estat intrínsecament lligada a la vida i el desenvolupament de Sallent. El patrimoni cultural és extraordinari i es remunta a fa més de 2000 anys. Seguint el curs del riu Llobregat, als voltants de Sallent, els relleus que caracteritzen la meitat septentrional del Geoparc s'esvaeixen donant pas al Pla de Bages. Els Ibers van veure en el turó del Cogulló un indret estratègic, pel seu control sobre el riu i alhora sobre la plana.

El municipi va ser pioner en la industrialització catalana; el tèxtil va ser el gran motor durant més de cent anys, amb fàbriques que aprofitaven estratègicament els salts d'aigua del riu, dits sallents. És obligada la visita a la Casa Museu Torres Amat i l'espai sobre la memòria de l'aigua. Després del tèxtil, la mineria entorn de l'explotació de la potassa va prendre el relleu.

Sallent acull el centre de visitants del Geoparc situat al barri de la Botjosa, a prop d'importants llocs d'interès del patrimoni geològic i miner.

La geologia de la història de Súria

Oficina de Turisme de Súria

Sant Climent, 21 (Poble Vell). Súria, 08260

93.131.34.45 | turisme@suria.cat | www.suria.cat

Geologia, mineria, història i mitologia es troben en aquest indret amb força, en una relació complexa i indissociable.

Súria, origen i final de la Terra segons la llegenda de Migmón, és la localitat on el 1830 l'escocès Charles Lyell, considerat el pare de la geologia moderna, va realitzar alguns estudis que van posar en valor el seu passat geològic. En el subsol d'aquest sector de la conca eocena hi ha actualment les ro-

ques, d'edat pròxima als 36 milions d'anys, que donen testimoni de la retirada del mar i la gran evaporació que va donar lloc a l'acumulació d'una enorme quantitat de sals. El 1912 es va descobrir la presència de potassa, fent de la vila medieval fortificada de Súria un important centre miner. Al voltant del plec anticlinal icònic del Migmón, a Súria, la història és geologia.



Tasta Tasta Tasta

Tasta el Geoparc

T'has imaginat mai quin és el gust i l'aroma del Geoparc?

Les roques fruit de 40 milions d'anys del passat geològic, han donat una personalitat singular al sòl del Geoparc Mundial-UNESCO de la Catalunya Central i als productes que s'hi conreen. L'aroma del vi, del pa artesanal acabat de fer i dels seus

formatges. El gust de l'oli, les verdures i hortalisses, els ous, de la carn fresca, el mató o la mel. Els plats elaborats amb productes d'una terra molt singular.

Productes locals

Els productors del territori del Geoparc s'esforcen diàriament per potenciar la riquesa dels nostres productes agroalimentaris. Són productors que conreen i elaboren productes locals i tradicionals de gran qualitat.

Rebost del Bages - www.rebostbages.cat
Productes de la terra - Tasta'm . Moianès - www.consorcidelmoianes.cat/ca/turisme/productes-de-la-terra-tasta-m

Oleoturisme

Tal com passa amb el vi, el territori del Geoparc té diversos productors d'oli verge extra d'innegable qualitat. També en aquest cas intenten recuperar varietats autòctones oblidades com ara la corbella, la verdal de Manresa i la vera. La majoria d'aquests oliaires obren gustosament les seves portes als turistes amb visites guiades per mostrar els processos d'elaboració d'aquest producte alimentari que té nombroses propietats terapèutiques.

Molí de l'oli de Collbató -

covesdemontserrat.org/wp/activitats/el-moli-de-loli

Oli del Bages -

bagesturisme.cat/gastronomia/productes-autoctons/oli-varietats-locales-corbella-verdal-manresa-vera



Ruta del vi de la DO Pla de Bages

Fa mil·lennis que l'ésser humà és també viticultor. Al llarg de tants anys s'ha establert una relació molt estreta entre vi i geologia. La identitat vitícola del Pla de Bages es distingeix per la recuperació de varietats autòctones que els productors locals duen a terme, com el picapoll, que produeix excel·lents vins blancs frescos i afruitats, i el mandó. Cal destacar que el territori del Geoparc i la seva excepcional història geològica han concedit al sòl del centre de Catalunya, ric en argiles i en calcàries, propietats molt marcades que han donat als vins del Bages una personalitat única amb tocs de lavanda i de plantes aromàtiques.

Entre els boscos de la zona meridional del Geoparc hi trobem les "Tines a peu de vinya", una solució única al món per poder fer vi en indrets molt allunyats de les masies i llocs on habitaven els pagesos, que constitueix un patrimoni excepcional.

Web de la ruta - www.rutadelvidobages.cat/



Montserrat vista des del Montcau

El Geoparc: destinació de turisme sostenible



Els Geoparc Mundials UNESCO tenen en el desenvolupament sostenible del territori a través del geoturisme sostenible un dels principals pilars.

El Geoparc aposta per un model de turisme responsable, compromès amb la sostenibilitat mediambiental, social i econòmica, seguint els Objectius de Desenvolupament Sostenible de l'Agenda 2030 de les Nacions Unides.

El **Compromís per la Sostenibilitat Turística Biosphere** és un programa adreçat a empreses, serveis i entitats públiques de les comarques de la província de Barcelona que volen millorar la seva gestió en sostenibilitat turística i el seu posicionament com a destinació turística. El projecte reconeix les bones pràctiques que tenen en compte la lluita contra el canvi climàtic, el medi ambient, el retorn social, les pràctiques econòmiques i l'entorn cultural en el qual es troben.

Les empreses del Geoparc certificades amb aquest segell esdevenen col·laboradores oficials i són les úniques que poden crear productes amb el segell propi del Geoparc.

El Parc Natural de Sant Llorenç del Munt i l'Obac treballa amb la metodologia de la **Carta Europea de Turisme Sostenible** que té com a objectiu global promoure el desenvolupament del turisme en clau de sostenibilitat en els espais naturals protegits d'Europa. Les empreses i serveis que en formen part tenen un segell que les distingeix, i que les equipara a la certificació Biosphere com a col·laboradores oficials del Geoparc.

www.geoparc.cat/empreses-i-collaboradors
www.geoparc.cat/socol/geoturisme
parcs.diba.cat/web/turisme-sostenible-als-espais-naturals/restaurants2

El Geoparc és molt més!

Els geoparcs treballen pel benestar i el progrés dels seus habitants a partir d'un projecte que valora el territori en el seu conjunt. Més enllà del geoturisme els geoparcs treballen en base a unes línies estratègiques que també acaben donant un retorn a la societat, i fan d'aquests territoris uns referents per millorar el benestar i la manera com ens relacionem amb el nostre entorn.

Els Geoparcs es basen en uns pilars fonamentals:

El desenvolupament sostenible i perdurable, on el geoturisme té un paper important per cohesionar els agents del territori i utilitzar un segell de gran prestigi per desenvolupar una estratègia responsable pel territori.

La recerca, en col·laboració permanent amb entitats científiques i amb la promoció de la transferència de coneixement cap a la societat.

La geoconservació, perquè el patrimoni geològic conté les claus de la història de la Terra i aquests testimonis de l'evolució del planeta esdevindran determinants pel desenvolupament sostenible present però sobretot futur.

L'educació a tots els nivells, que n'és un element clau per conscienciar les noves generacions sobre alguns dels principals problemes als quals ens hem d'enfrontar en el context del planeta dinàmic en el qual vivim.

Activitats didàctiques permanents al Geoparc

www.geoparc.cat/socol/educacio-i-recerca/#activitatsdidactiques



Sant Vicenç de Castellet: Muntanyes Russes i turó de Castellet



Museu de Geologia Valentí Masachs de la UPC

És molt més que un museu clàssic de geologia, ja que a part de mostrar col·leccions representatives de minerals, roques i fòssils, s'hi ensenyen les utilitats que tenen aquests materials geològics per les persones, a la vegada que es provoca la reflexió sobre temes d'importància social vinculats als recursos naturals.

Museu de Geologia "Valentí Masachs"

*Edifici de l'Escola Politècnica Superior d'Enginyeria de Manresa.
(EPSEM)*

Av. de les Bases de Manresa, 61-73

08242 Manresa (Bages) – Catalunya

Tel. 93 877 72 41 / 93 877 72 00

geomuseu@upc.edu | geomuseu.upc.edu



L'aragonit - Cova de Mura




Ignites de Can Prat Barrina

Viu l'experiència Geoparc!



Respecteu la natura, els afloraments geològics i el patrimoni miner.



Respecteu la reglamentació dels Espais Naturals Protegits com els Parcs Naturals.



No llenceu deixalles, emporteu-vos-les.



No recol·lecteu fòssils.



Respecteu l'entorn i els seus habitants.



Respecteu els panells interpretatius.



Per motius de seguretat i conservació, no feu foc.



Guardeu silenci, no trepitgeu els camps, no sortiu dels camins i corriols i respecteu la propietat privada.

Webs d'interès

www.geoparc.cat
www.visitgeoparks.org
www.europeangeoparks.org
en.unesco.org/global-geoparks

bagesturisme.cat/
moianesturisme.cat/
collbato.cat/el-municipi/serveis-turistic.htm

Fotografies de l'arxiu del Consell Comarcal del Bages i el Geoparc.

Autors de les fotografies: **Carles Fortuny, Gerard Franquesa, Òscar Rodbag, Ferran Climent**



Interior de les mines de Cardona

segueix-nos a



GeoParc
Catalunya Central



unesco
Geoparc Mundial



**Generalitat
de Catalunya**



**CONSELL COMARCAL
DEL BAGES**



**Diputació
Barcelona**



UNIÓ EUROPEA
Fons Europeu de
Desenvolupament Regional

Projecte cofinançat pel Fons Europeu de Desenvolupament Regional de la Unió Europea (FEDER) de Catalunya 2014-2020